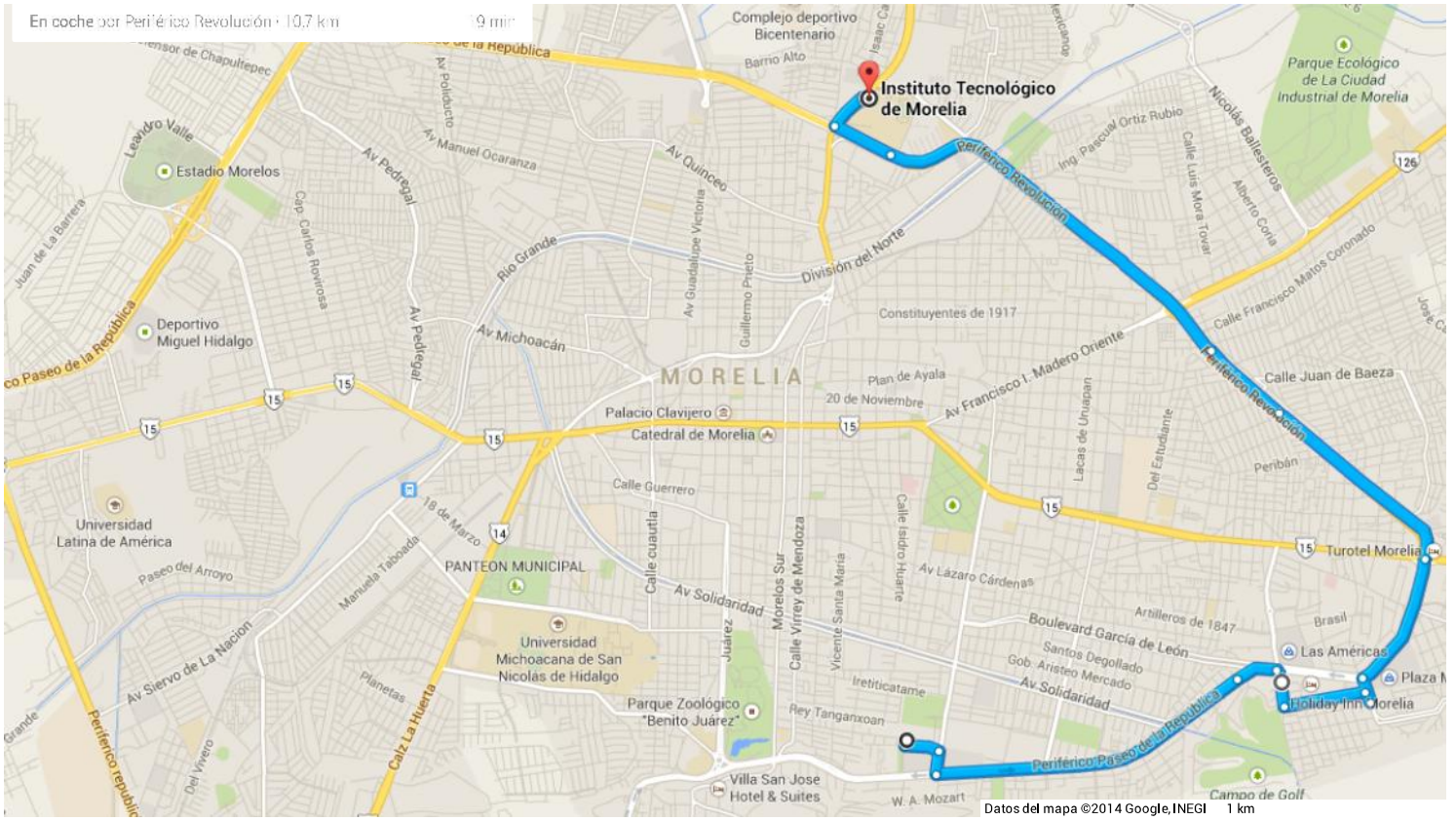


En coche por Periférico Revolución: 10,7 km

19 min





Indicaciones de **Best Western Plus Gran Hotel Morelia** a **Instituto Tecnológico de Morelia**

## ○ Best Western Plus Gran Hotel Morelia

Pirindas 435, entre Av Ventura Puente y Camelinas, Col Félix Ireta, 05870 Morelia, Michoacán




Continúa hacia **Ventura Puente**.

270 m/37 s

-  1. Dirígete al **suroeste**.  
24 m
-  2. Toma la 1ª a la **izquierda** en dirección a **Ventura Puente**.  
240 m



Continúa hacia **Del Campestre**.

2,7 km/6 min

-  3. Gira a la **derecha** con dirección a **Ventura Puente**.  
160 m
-  4. Gira a la **izquierda** en la 3ª intersección en dirección a **Periférico Paseo de la República**.  
2,3 km
-  5. Continúa recto hacia **Periférico Paseo de la República**.  
300 m





Toma **Fray Jacobo Daciano** hacia **Baltazar Echave**.

850 m/1 min

-  6. Gira a la **derecha** con dirección a **Del Campestre**.  
260 m
-  7. Gira a la **izquierda** con dirección a **Fray Jacobo Daciano**.  
550 m

Conduce por **Periférico Paseo de la República**, **Periférico Paseo de la Republica** y **Periférico Revolución**.

6,8 km/11 min

-  8. Gira a la **derecha** con dirección a **Baltazar Echave**.  
80 m
-  9. Gira a la **izquierda** hacia **Baltazar Echave**.  
6 m
-  10. Gira a la **izquierda** con dirección a **Baltazar Echave**.  
170 m
-  11. Gira a la **derecha** con dirección a **Periférico Paseo de la República**.

- ↑ 12. Continúa por **Periférico Paseo de la Republica** 1,0 km

---

- ↑ 13. Continúa por **Periférico Revolución** 1,5 km

---

- ↶ 14. Gira a la **izquierda** para continuar por **Periférico Revolución** 650 m

---

- ↷ 15. Gira levemente a la **derecha** con dirección a **Periférico Paseo de la República** 2,8 km

---

- ↷ 16. Gira a la **derecha** con dirección a **Av Morelos Norte/México 43** 450 m

---


- 270 m

Conduce hacia tu destino.

51 m/25 s

- ↷ 17. Gira a la **derecha** 23 m

---

- ↶ 18. Gira a la **izquierda**.  
 El destino está a la derecha. 28 m

---

## 📍 Instituto Tecnológico de Morelia

Avenida Tecnológico 1500, Lomas de Santiaguito, 58120 Morelia, Michoacán

Estas indicaciones se ofrecen sólo a modo de planificación. Es posible que las obras, el tiempo, el tráfico u otros factores hagan variar el estado de las carreteras respecto a los resultados del mapa, por lo que deberías tener en cuenta estos aspectos al planificar la ruta. Debes respetar todas las señales y los avisos relacionados con la ruta.